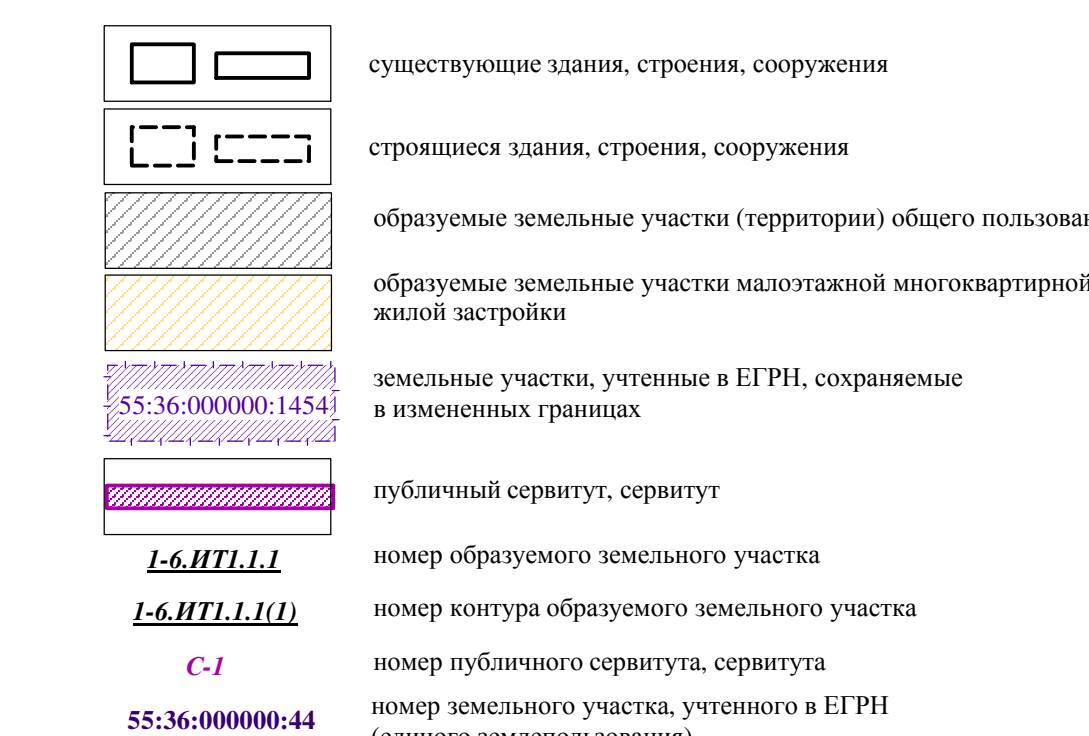
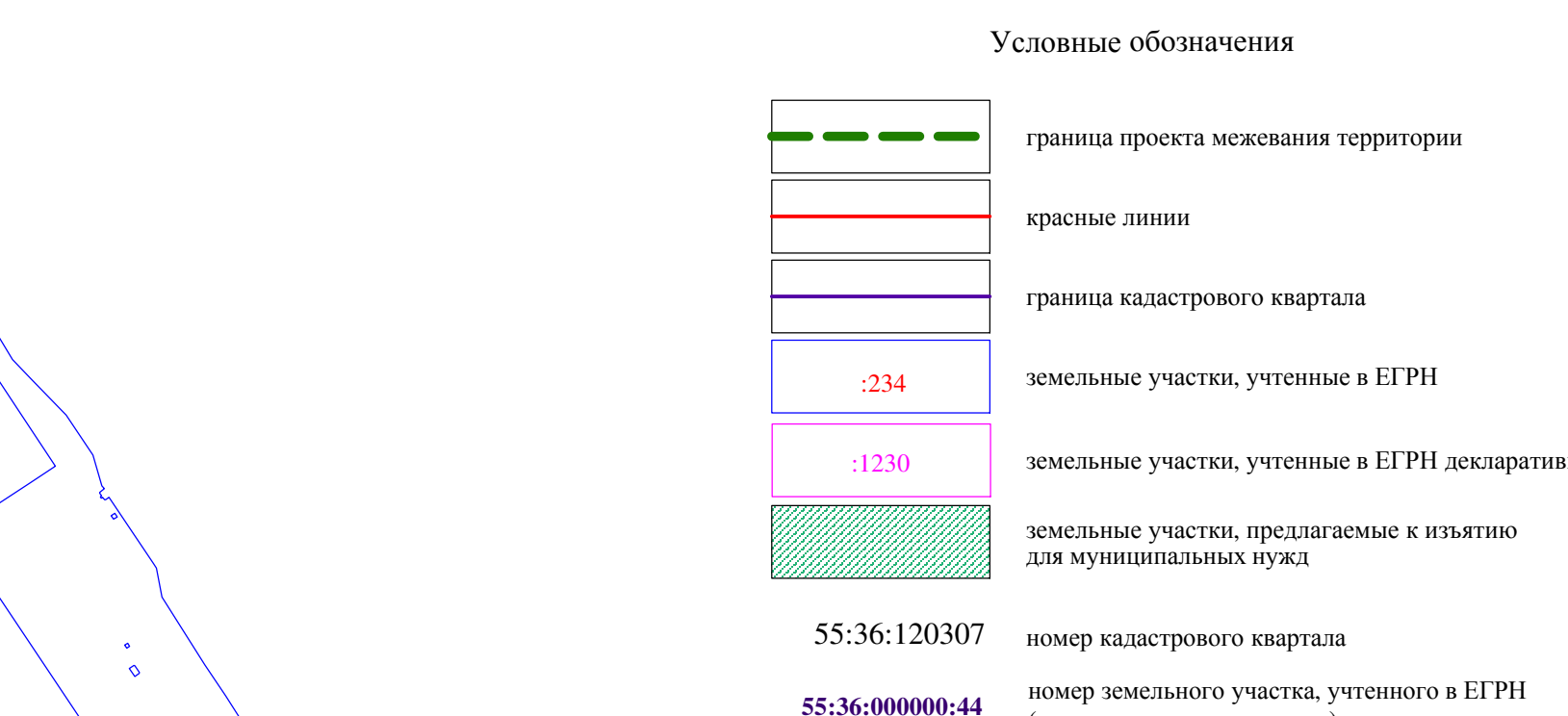
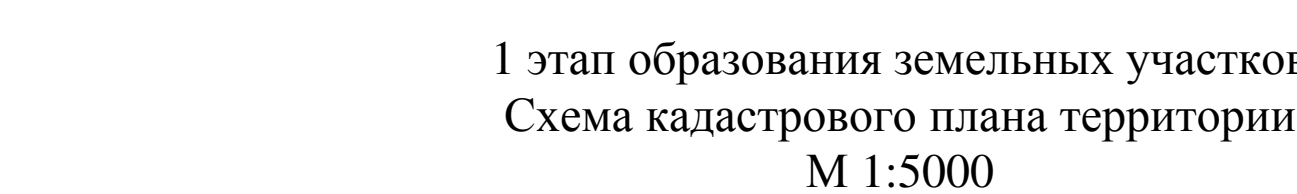
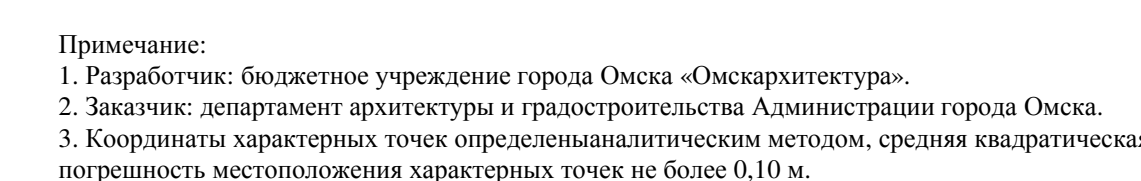
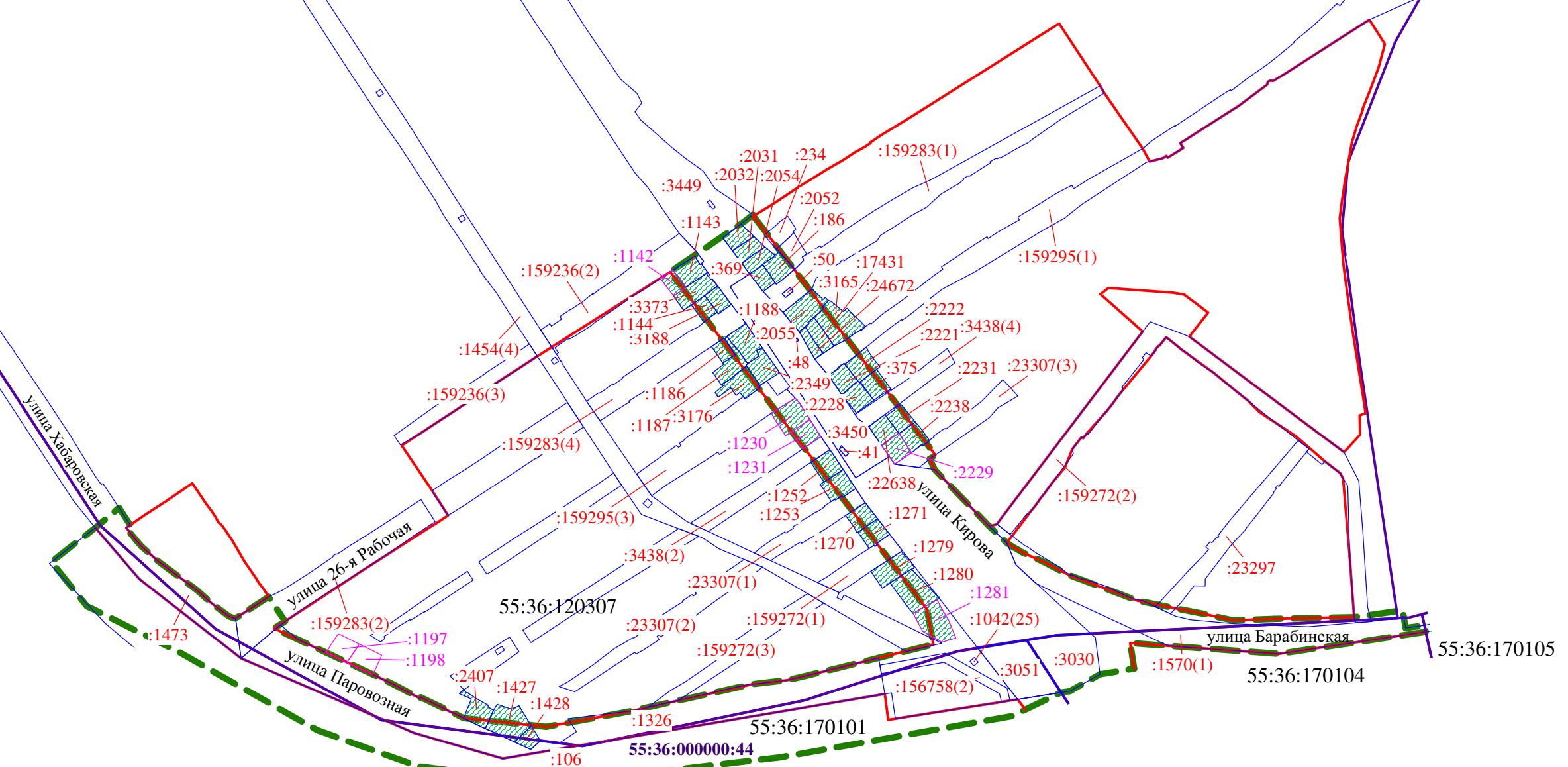


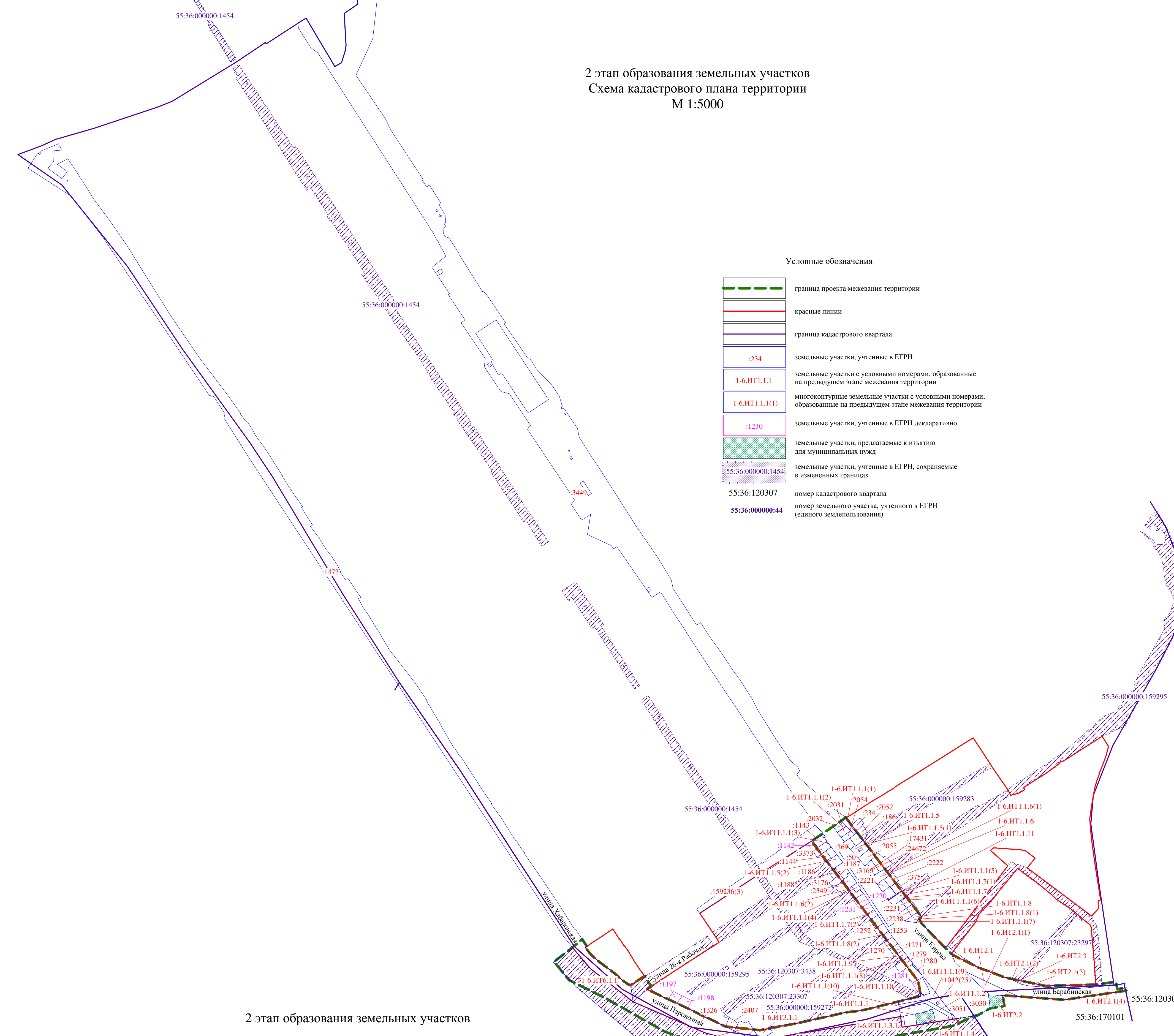
1 этап образования земельных участков



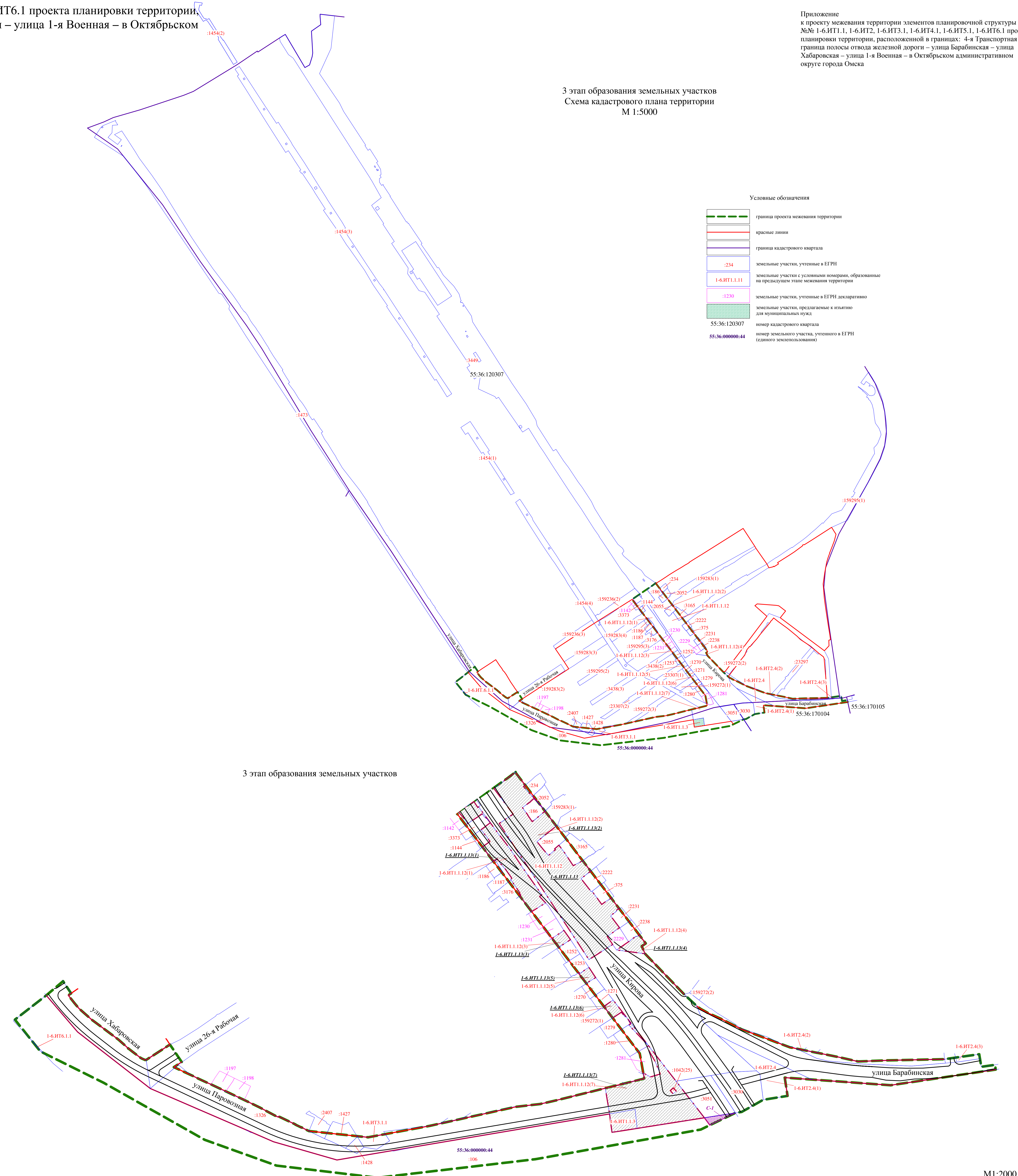
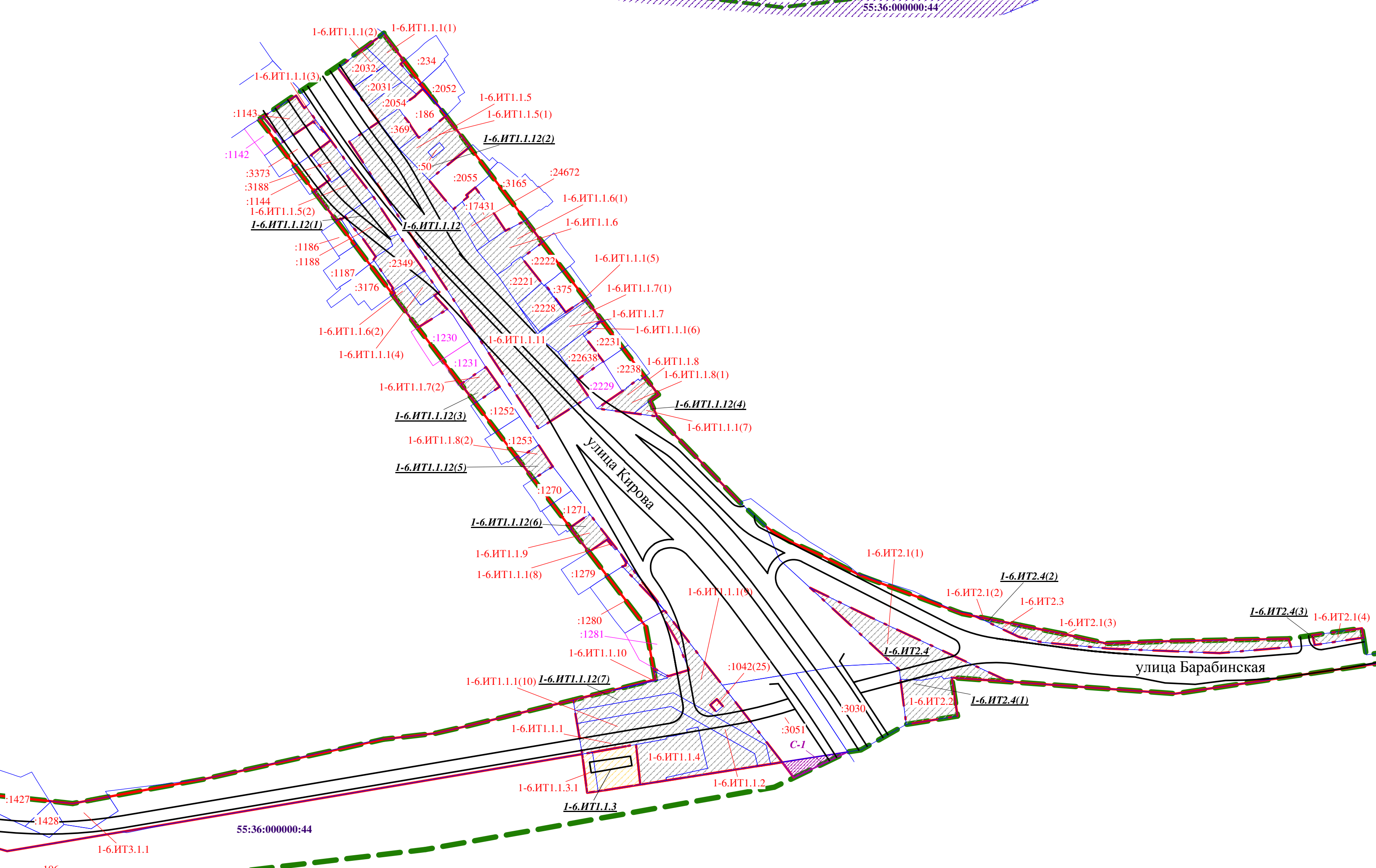
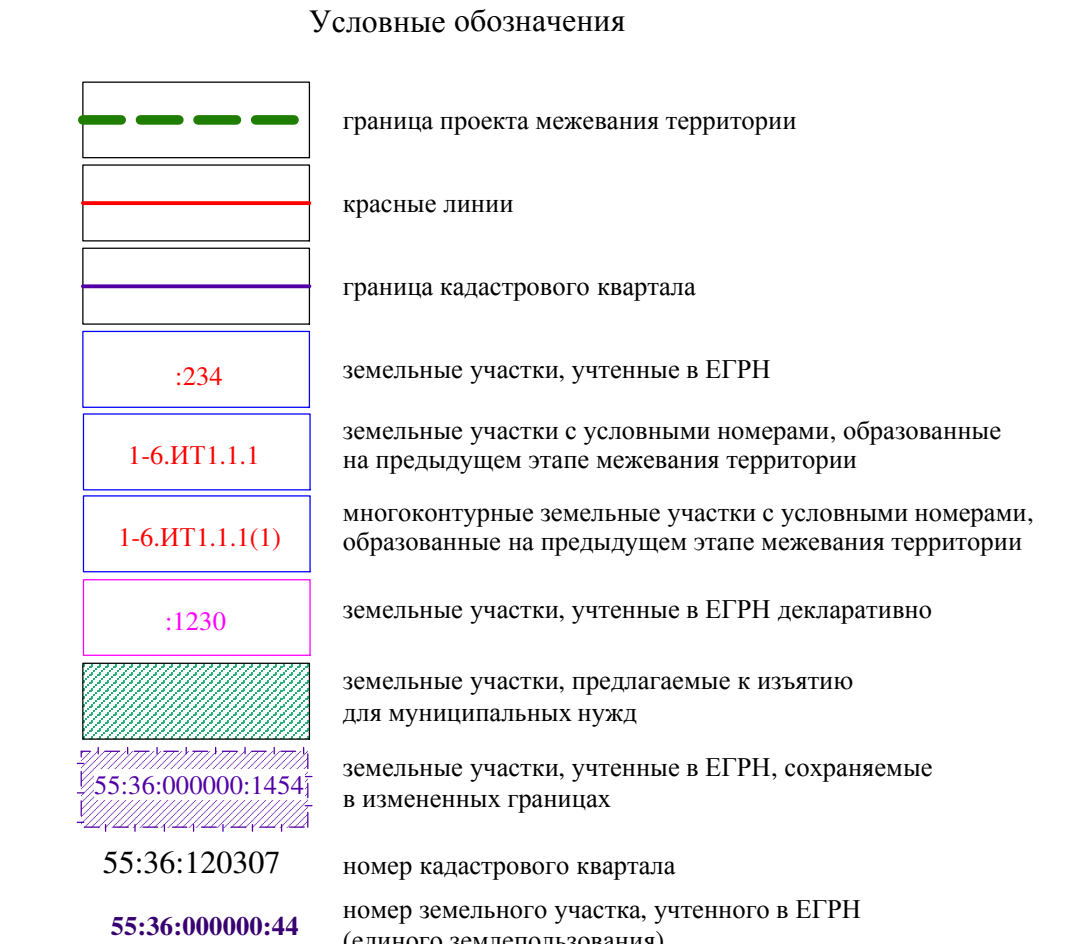
1 этап образования земельных участков  
Схема кадастрового плана территории  
М 1:5000



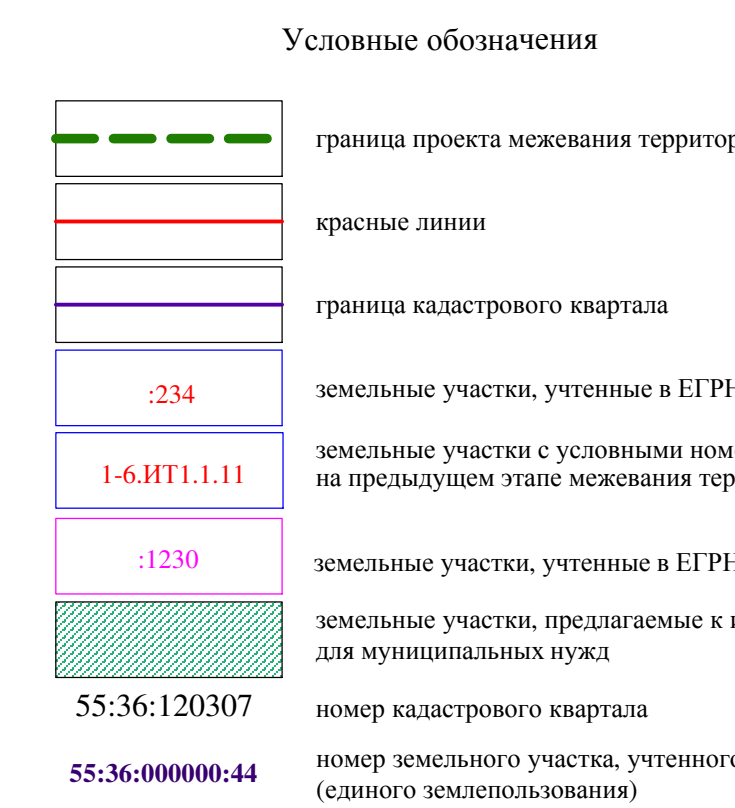
Чертеж межевания территории элементов планировочной структуры №№ 1-6.ИТ.1, 1-6.ИТ.2, 1-6.ИТ.3.1, 1-6.ИТ.4.1, 1-6.ИТ.5.1, 1-6.ИТ.6.1 проекта планировки территории, расположенной в границах: 4-я Транспортная – граница полосы отвода железной дороги – улица Барыкина – улица Хабаровская – улица 1-я Военная – в Октябрьском административном округе города Омска



2 этап образования земельных участков  
Схема кадастрового плана территории  
М 1:5000



3 этап образования земельных участков  
Схема кадастрового плана территории  
М 1:5000



Приложение  
к проекту межевания территории элементов планировочной структуры  
№№ 1-6.ИТ1.1, 1-6.ИТ2, 1-6.ИТ3.1, 1-6.ИТ4.1, 1-6.ИТ5.1, 1-6.ИТ6.1 проект-  
планировки территории, расположенной в границах: 4-я Транспортная –  
граница полосы отвода железной дороги – улица Барыкина – улица  
Хабаровская – улица 1-я Военная – в Октябрьском административном  
округе города Омска